

# פרויקט פיתוח ושדרוג רחוב העצמאות עדכון הציבור

08.03.2026

# מה במפגש

• דברי פתיחה

• הצגת הפרויקט

• מענה לשאלות

# אודות פרויקט רחוב העצמאות

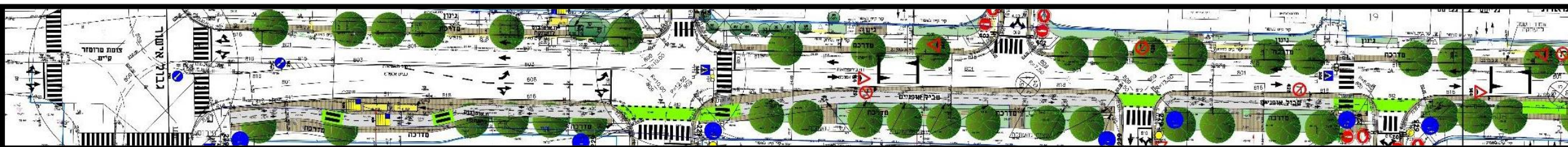
# תיאור הפרויקט- רחוב העצמות

גבולות הפרויקט:

רח' העצמות בין רח' בן גוריון לרח' קהילת ציון.

תכולת הפרויקט:

- עיבוי תשתיות קיימות (חשמל, בזק, תקשורת עירונית, תאורה ורמזור).
- העתקת תשתיות מים.
- סלילת שביל אופניים.
- החלפת קירות גדר בין הרחוב למגרשי המגורים.
- פיתוח מדרכות רחבות
- פיתוח תאורה ועצים.
- הסדרת מעברי חצייה בשילוב פסי האטה לאורך הרחוב



# מטרות הפרויקט

- תוקם תשתית מותאמת יותר למספר התושבים ההולך וגדל (תקשורת, חשמל, מים).
- פיתוח ושדרוג מראה הרחוב – שדרת עצים כחלק מתכנית האב להצללה
- שדרוג התאורה משני צידי רחוב העצמאות.
- פיתוח מדרכות לעידוד הליכתיות.
- שביל אופניים בצד הדרומי של רח' העצמאות, כחלק מתכנית אב לשבילי אופניים.
- מיצוי כל רחוב זכות הדרך .
- השלמת התשתיות לאורך הרחוב שיאפשרו הקמת פרויקט הספריה העירונית
- השלמת התשתיות לאורך הרחוב שיאפשרו פרויקטי בינוי ותמ"א 38 (חלופת שקד)



# שלבי ביצוע הפרויקט

- צפי למשך ביצוע הפרויקט - כ- 23 חודשים
- העבודה מתוכננת בשתי פעימות (תיבחן חפיפה בין שתי הפעימות לקיצור לוחות הזמנים בכפוף להתקדמות הקבלן)
- פעימה ראשונה - ביצוע תשתית קו ניקוז - כ- 6 חודשים
- פעימה שניה - המשך עבודות תשתית, שינוי מדרכות, בניית שביל אופניים, פיתוח וסלילה - כ- 15 חודשים
- סלילת אספלט אחרונה וגיבון - כ- 2 חודשים
- פרוט הסדרים לפעימה ראשונה -
  - שלב 1 - הסדר בתוך צומת בן גוריון, העצמאות - כחודשיים
  - שלבים 2-9 - הסדר לסגירת קטעים בין הצמתים - עבודה לרוב ביום
  - שלבים 10-16 - הסדר לסגירת צמתים - עבודת יום ולילה - כשבוע לצומת



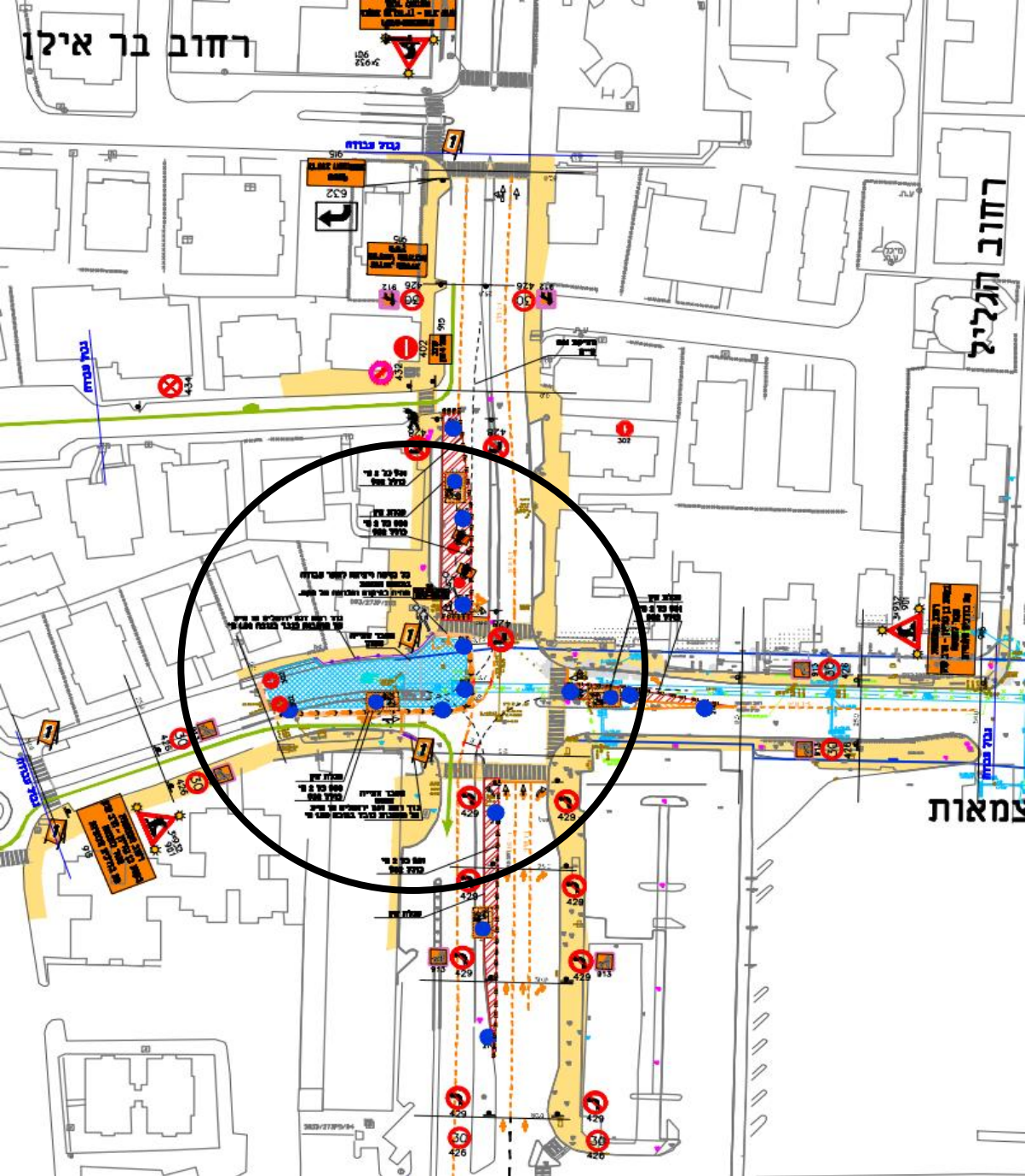
# מיקום האתרים



1- שטח התארגנות

פרויקט פיתוח ושדרוג רחוב העצמאות

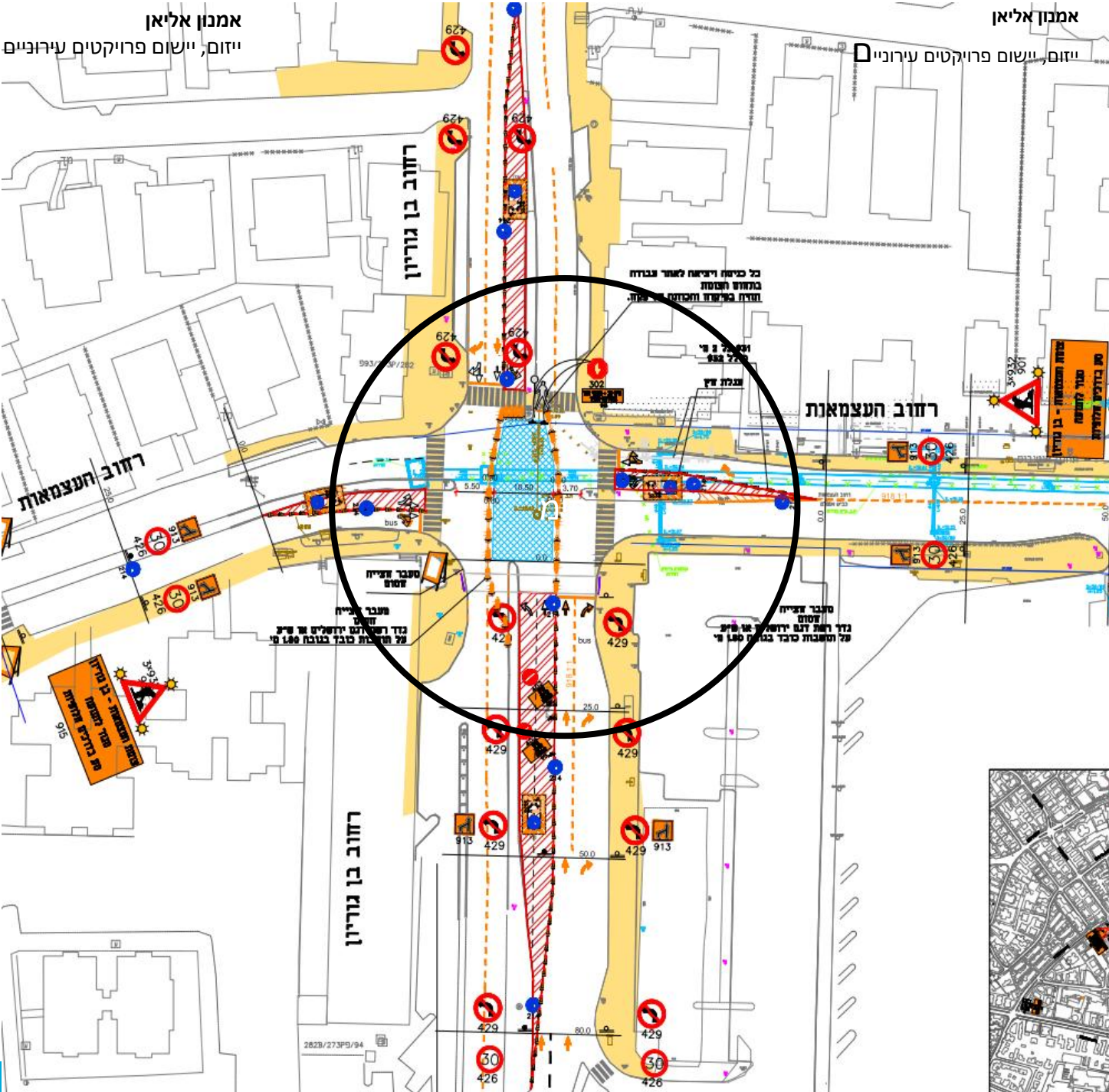
# המחשת הסדרי תנועה בצומת בן גוריון



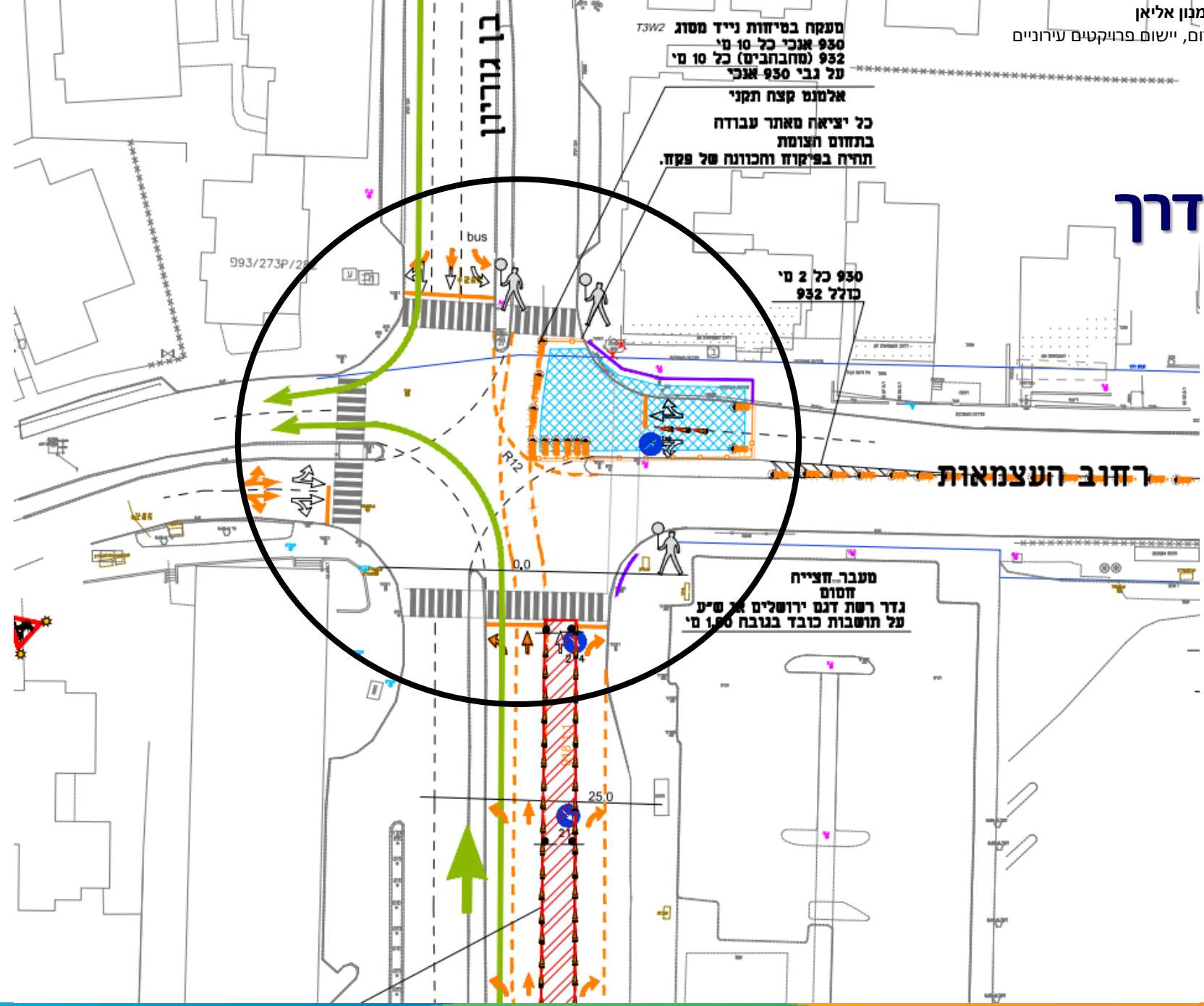
- לא תתאפשר פנייה ימינה מצפון (בן גוריון) למערב (העצמאות)
- לא תתאפשר נסיעה ישר ממזרח למערב ברחוב העצמאות
- לא תתאפשר פנייה שמאלה מדרום (בן גוריון) למערב (העצמאות)
- כל יתר התנועות תישמרנה
- התחבורה הציבורית תתנהל כסדרה
- \* (עפ"י החלטת משרד התחבורה)

# המחשת הסדרי תנועה בצומת בן גוריון- המשך

- לא תתאפשרנה פניות שמאלה מרחוב בן גוריון לרחוב העצמאות משני הכיוונים
- לא תתאפשר התנועה ישר ממזרח למערב ולהיפך ברחוב העצמאות.
- התחבורה הציבורית תעבור לתוואי חלופי\* (עפ"י החלטת משרד התחבורה)

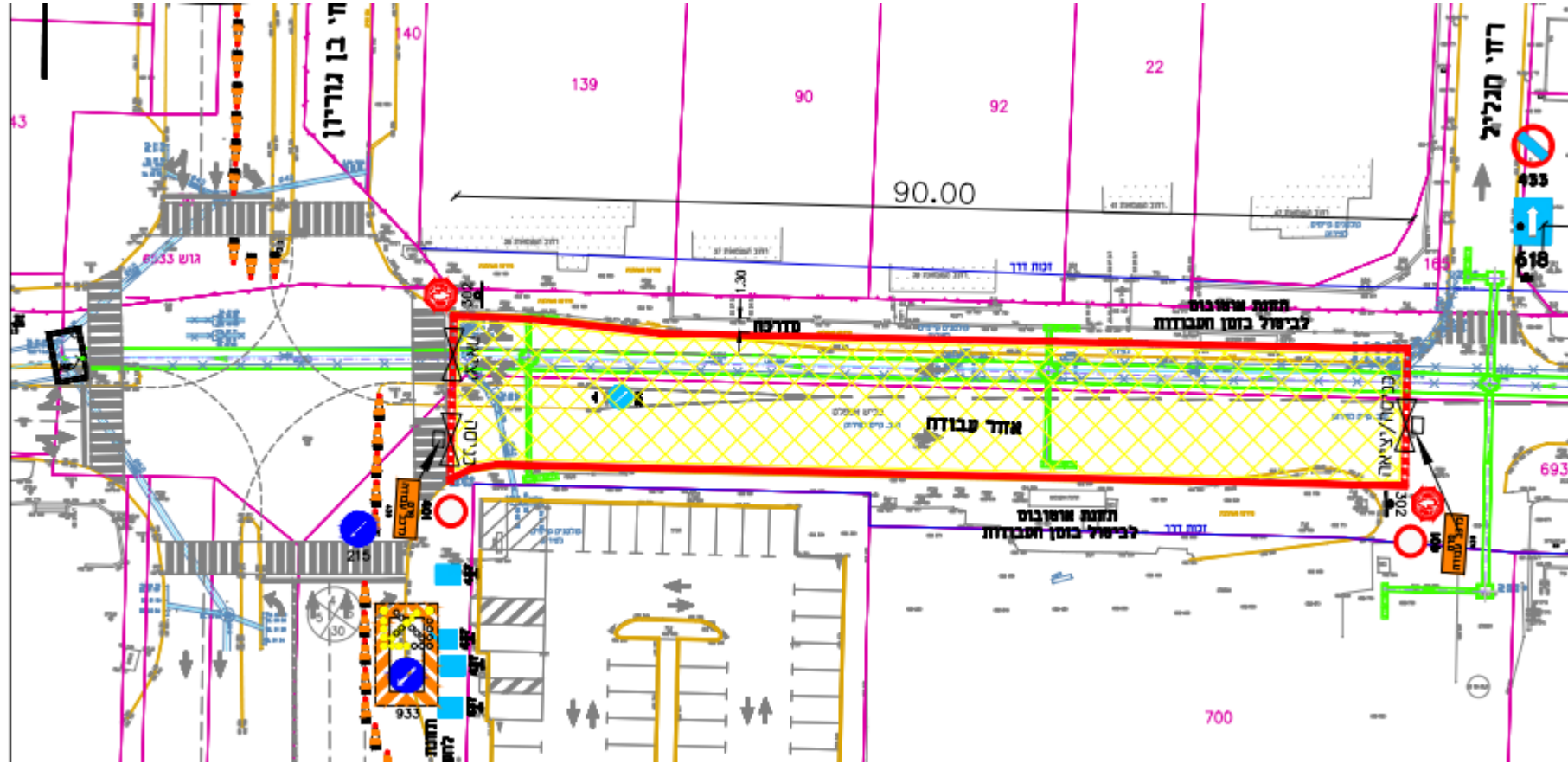


# המחשת הסדרי תנועה בצומת בן גוריון- המשך הדרך

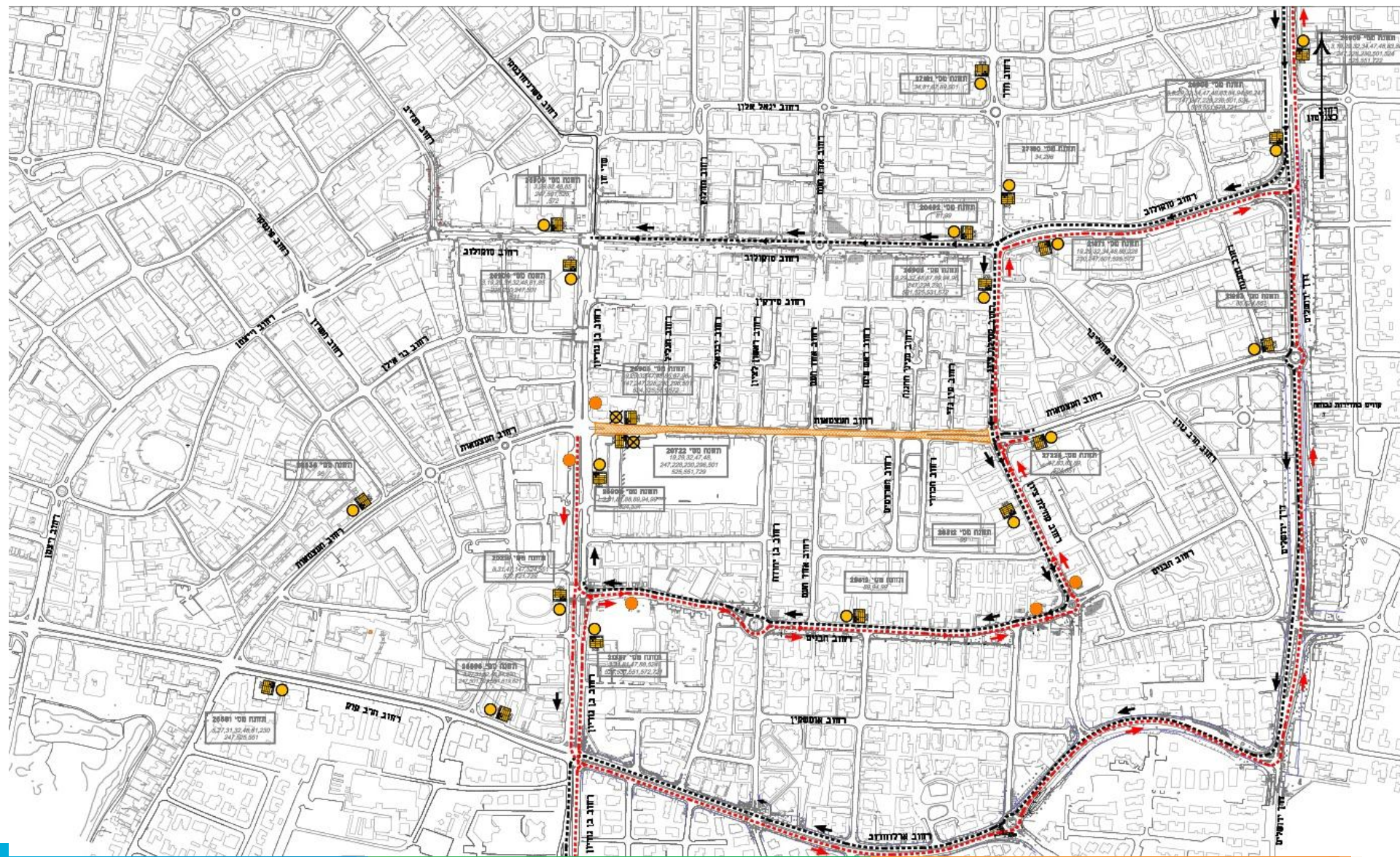


- לא תתאפשר פנייה ימינה ממזרח (רחוב העצמאות) לצפון (בן גוריון)
- יתר התנועות של הרכב הפרטי יתנהלו כסדרן
- התחבורה הציבורית תעבור לתוואי חלופי\* (עפ"י החלטת משרד התחבורה)

# המחשת הסדר תנועה ברחוב העצמות



# תכנית להסטת תחבורה ציבורית



➤ תכנית לפעימה הראשונה – עבודות ניקוז.

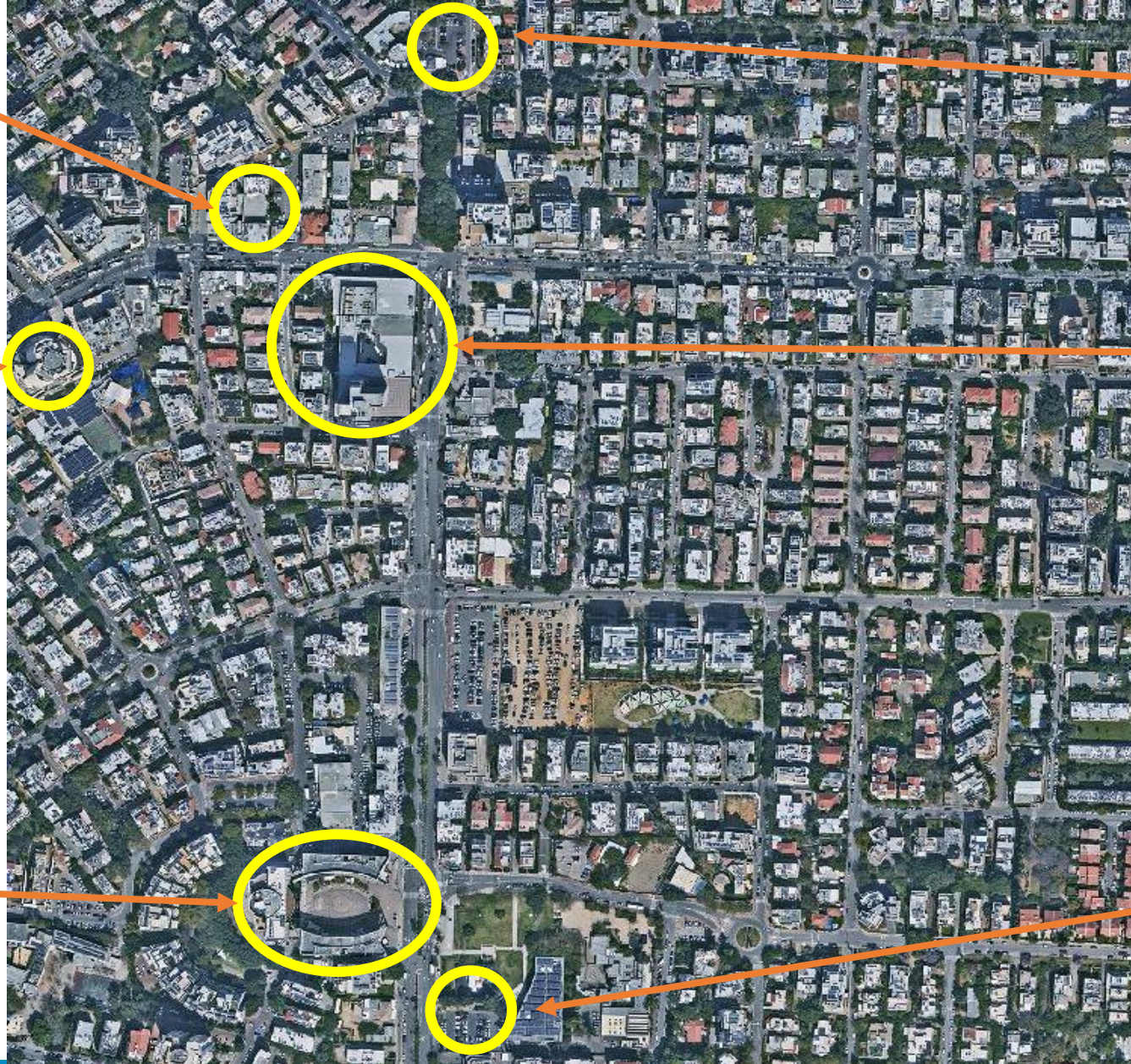
➤ לאחר השלמת עבודות הניקוז – תוחזר תנועת האוטובוס ממערב למזרח.

➤ מערך ותוואי התחבורה הציבורית בהתאם לאישור משרד התחבורה.

- הפניית אוטובוסים לרחוב הבנים ולרחוב ארלוזורוב
- יבוטלו שתי תחנות ברחוב העצמאות
- יוקמו תחנות זמניות חדשות ברחובות הבנים, קהילת ציון ובן גוריון
- תבוטל חניה לאורך רחוב הבנים במדרכה הצפונית

פרויקט פיתוח ושדרוג רחוב העצמאות

# חניות באזור



אוצר  
הצמחים  
חניות 46

סוקולוב 6-8  
חניות 118

שער העיר  
חניות 265

בלינסון  
חניות 38

לב העיר  
חניות 230

אגדה  
חניות 34

## מענים נוספים לנושא החנייה

- חניה חינם לבעלי תו חניה בתוקף "אני מהרצליה" משעה 20:00 עד שעה 07:00 למחרת, בחניון שער העיר.
- הטבת שעתיים ביממה לבעלי תו חניה בתוקף "אני בהרצליה" חינם במהלך היום בחניון לב העיר וחניון אזורים בסוקולוב 6

# מענה לשאלות

# ליצירת קשר:

• מוקד 106

• מר אמנון אליאן-קשרי קהילה בטלפון מס'

050-6894912